



BOLIG ID: PEG-02200



REFERENCIA CATASTRAL DEL INMUEBLE

DATOS DEL INMUEBLE

LOCALIZACIÓN	
03750 PEDREGUER [ALICANTE]	
USO LOCAL PRINCIPAL	AÑO CONSTRUCCIÓN
Suelo sin edif.	
COEFICIENTE DE PARTICIPACIÓN	SUPERFICIE CONSTRUIDA (m²)
100,000000	..

DATOS DE LA FINCA A LA QUE PERTENECE EL INMUEBLE

SITUACIÓN		
PEDREGUER [ALICANTE]		
SUPERFICIE CONSTRUIDA (m²)	SUPERFICIE SUELO (m²)	TIPO DE FINCA
0	907	Suelo sin edificar

Municipio de PEDREGUER Provincia de ALICANTE
INFORMACIÓN GRÁFICA

E: 1/500



Este documento no es una certificación catastral, pero sus datos pueden ser verificados a través del 'Acceso a datos catastrales no protegidos' de la SEC.





243,760 Coordenadas U.T.M. Huso 31 ETRS89
— Limite de Manzana
— Limite de Parcela
— Limite de Construcciones
— Mobiliario y aceras

Martes , 16 de Julio de 2013

Grund til salg i Pedreguer

€89,000

Nice plot for sale 907 m2 in a quiet urbanization in Pedreguer , Alicante , Costa Blanca. The plot has water services and electricity very close . Nice view and south facing so has sun all day . Very close to all amenities, only 10 minutes from the largest shopping center in the area, 15 minutes from the beach and just a few minutes from the...

 0 m²	 907
 0	 0



+34 609 97 72 62



www.bolig-udland.dk



info@bolig-udland.dk