



REFERENCIA catastral: 50 103040000000000000

DATOS DESCRIPTIVOS DEL INMUEBLE

Localización:
Polígono 4 Parcela 69
EL HOSPITAL EL PINOS / PINOSO (ALICANTE)

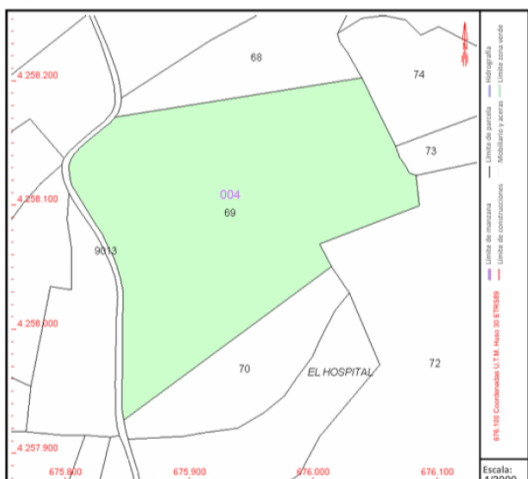
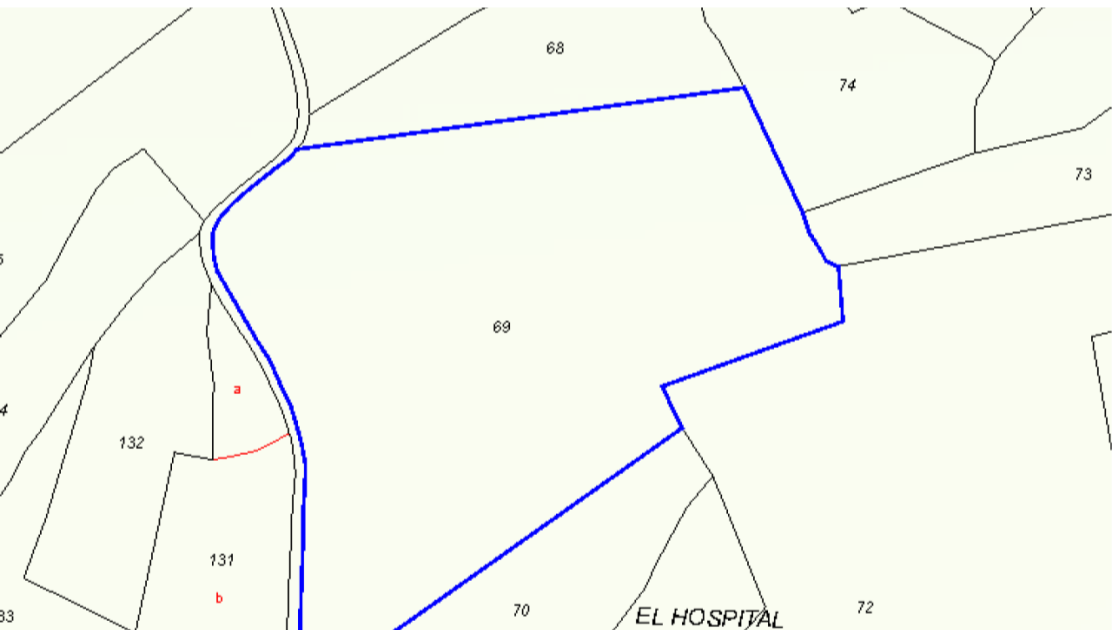
Clase: RÚSTICO
Uso principal: Agrario
Superficie construida:
Año construcción:

CULTIVO

Subparcela	Cultivo/aprovechamiento	Intensidad Productiva	Superficie m ²
0	VR Viñedos regadio	03	42.248

PARCELA





Superficie gráfica: 42.248 m²
Participación del inmueble: 100,00 %
Tipo:

Land til salg i Pinoso

€82,995

This building plot of 42,248 m² is situated in a peaceful hamlet just outside Pinoso. The land benefits from irrigation water and offers the potential to be divided into four separate plots. Local regulations allow for construction of up to 2% of the plot size, with the option to build on two levels, providing flexibility for multiple projects or a...

 0 m ²	 42248
 0	 0



+34 609 97 72 62



www.bolig-udland.dk



info@bolig-udland.dk