




BOLIG ID: R4852000



DATOS DESCRIPTIVOS DEL INMUEBLE	
Referencia catastral	6370108YH5967S0001ID  
Localización	CL POP, EL RIU 2 Suelo 03795 ORBA (ALICANTE)
Clase	Urbano
Uso principal	Suelo sin edif.

DATOS DESCRIPTIVOS DEL INMUEBLE	
Referencia catastral	6370109YH5967S0001JD  
Localización	CL BARRACS ELS 1(D) Suelo 03795 ORBA (ALICANTE)
Clase	Urbano
Uso principal	Suelo sin edif.


PARCELA CATASTRAL	
	Localización CL POP, EL RIU 2 ORBA (ALICANTE)
	Superficie gráfica 687 m ²

PARCELA CATASTRAL	
	Localización CL BARRACS ELS 1(D) ORBA (ALICANTE)
	Superficie gráfica 626 m ²

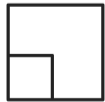
Land til salg i Orba

€95,000


Array



0 m²



1300


+34 609 97 72 62



www.bolig-udland.dk



info@bolig-udland.dk