

GOBIERNO DE ESPAÑA
MINISTERIO DE HACIENDA Y ADMINISTRACIONES PÚBLICAS

SECRETARÍA DE ESTADO DE HACIENDA
DIRECCIÓN GENERAL DEL CATASTRO
Sede Electrónica del Catastro

REFERENCIA CATASTRAL DEL INMUEBLE
03046A003002630000FZ

DATOS DEL INMUEBLE

LOCALIZACIÓN:
Poligono 3 Parcela 263
CABEZONCILLO. BUSOT [ALICANTE]

USO LOCAL PRINCIPAL: Agrario [Pastos 00] AÑO CONSTRUCCIÓN: --

COEFICIENTE DE PARTICIPACIÓN: 100,000000 SUPERFICIE CONSTRUIDA (m²): --

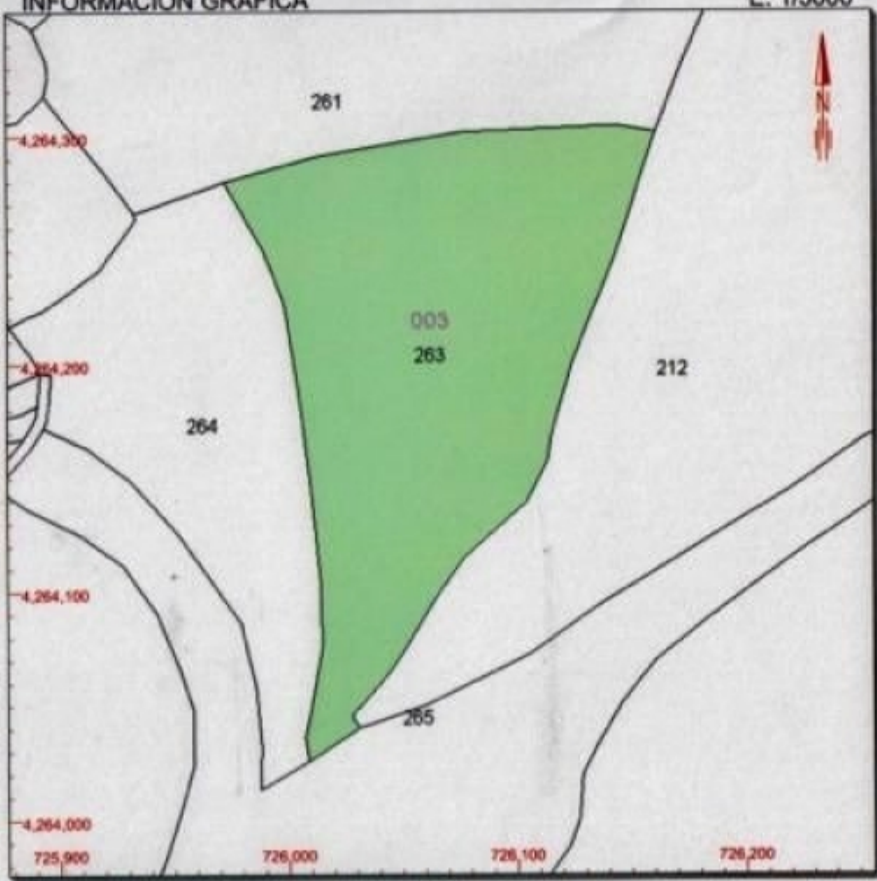
DATOS DE LA FINCA A LA QUE PERTENECE EL INMUEBLE

SITUACIÓN:
Poligono 3 Parcela 263
CABEZONCILLO. BUSOT [ALICANTE]

SUPERFICIE CONSTRUIDA (m²): -- SUPERFICIE SUELO (m²): 26.039 TIPO DE FINCA: --

CONSULTA DESCRIPTIVA Y GRÁFICA DE DATOS CATASTRALES BIENES INMUEBLES DE NATURALEZA RÚSTICA
Municipio de BUSOT Provincia de ALICANTE

INFORMACIÓN GRÁFICA E: 1/3000



Este documento no es una certificación catastral, pero sus datos pueden ser verificados a través del 'Acceso a datos catastrales no protegidos' de la SEC.

Lunes , 15 de Julio de 2013

726,200 Coordenadas U.T.M. Huso 30 ETR589
 - Límite de Manzana
 - Límite de Parcela
 - Límite de Construcciones
 - Mobiliario y aceras
 - Límite zona verde


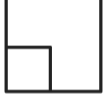


BOLIG ID: R4337803



Land til salg i Busot

€85,000

Array

 0 m ²	 26039
 0	 0



+34 609 97 72 62



www.bolig-udland.dk



info@bolig-udland.dk